平面図

SC=1:500

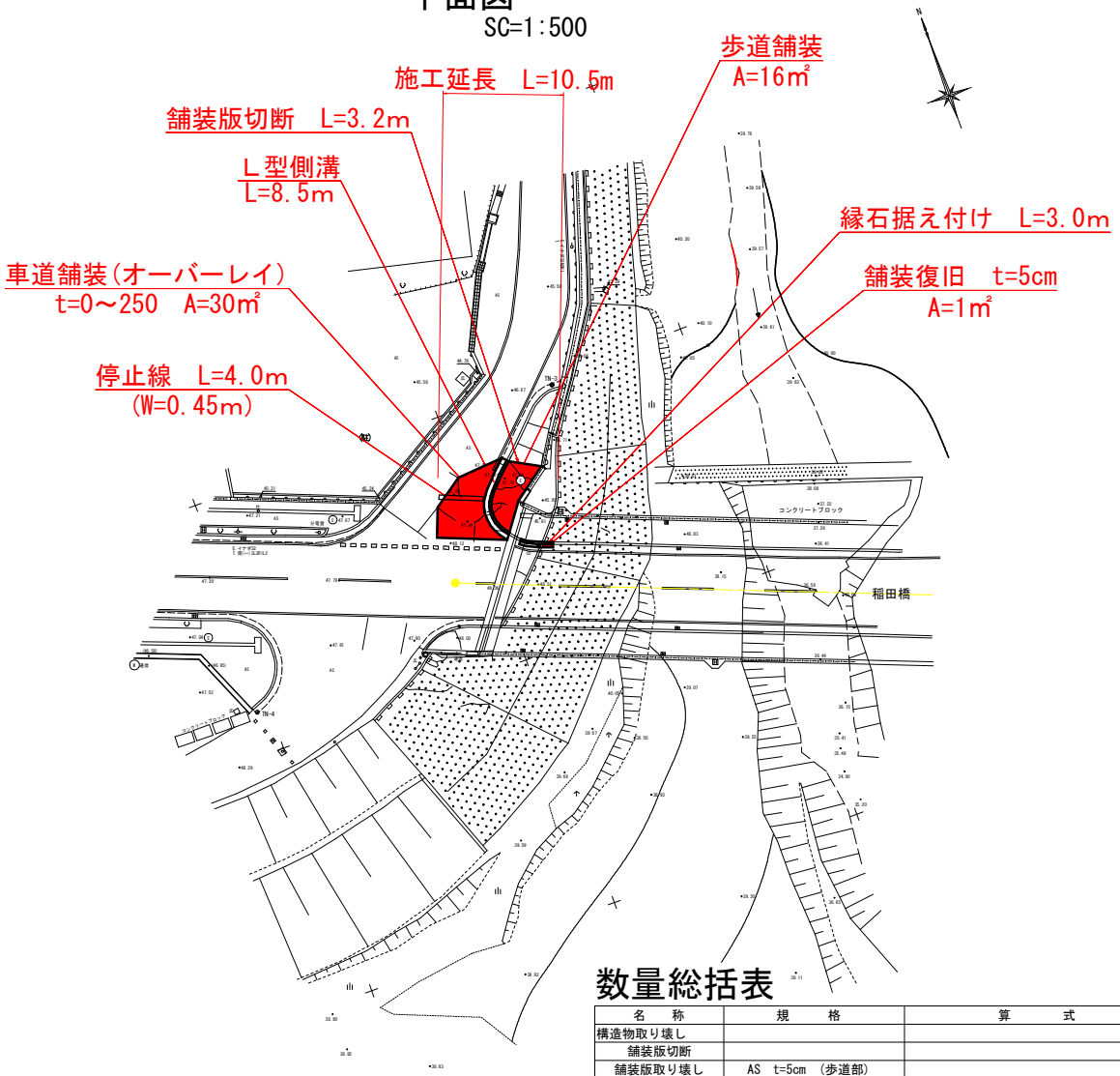

L型側溝

S=1:20

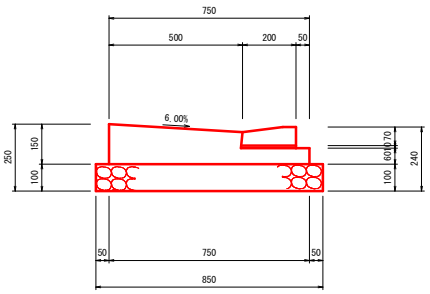

数量表　10m当り

名称	規格	単位	数量
コンクリート	σck=18N/mm²	m³	0.82
型枠	小型Ⅰ	m²	2.10
砕石基礎	RC-40(t=100)	m²	8.50
境界ブロック	B種	個	16.5
敷モルタル	1：3	m³	0.021
基面整正	土砂	m²	8.5

縁石据え付け

S=1:20

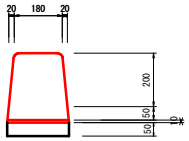

基面整正

数量表　10m当り

名称	規格	単位	数量
境界ブロック	B種	個	16.5
敷モルタル	1：3	m³	0.022
捨コンクリート		m³	0.11
基面整正	土砂	m²	2.2

歩道舗装

S=1:20

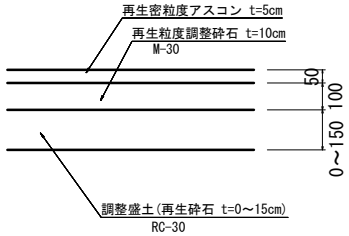

数量総括表

名称	規格	算式	数量
構造物取り壊し			
舗装版切断			3.2 m
舗装版取り壊し	AS t=5cm (歩道部)		16.0 m²
L型側溝取り壊し	コンクリート取り壊し	0.82×8.5/10.0	0.70 m³
縁石取り除き			3.0 m
付帯工			
L型側溝			8.5 m
縁石据え付け			3.0 m
舗装工			
車道舗装工	表層工 平均厚0.125m		30.0 m²
歩道舗装工	表層工 t=5cm		16.0 m²
	路盤工 t=10cm		16.0 m²
	調整盛土(RC-30) 平均厚0.075m	16.0×0.075	1.2 m³
舗装復旧工	表層工 t=5cm 幅0.3m程度		1.0 m²
区画線工			
停止線	W=0.45m		4.0 m

実施計画図面

工事名	R2馬土 鳴門池田線 美・脇脇町 道路修繕工事		
路線名等	(主) 鳴門池田線		
工事箇所	美馬市脇町脇町		
図面名	計画平面図		
縮尺	図示	図面番号	1 / 1
会社名			
事務所名	徳島県西部総合県民局 県土整備部(美馬)		